


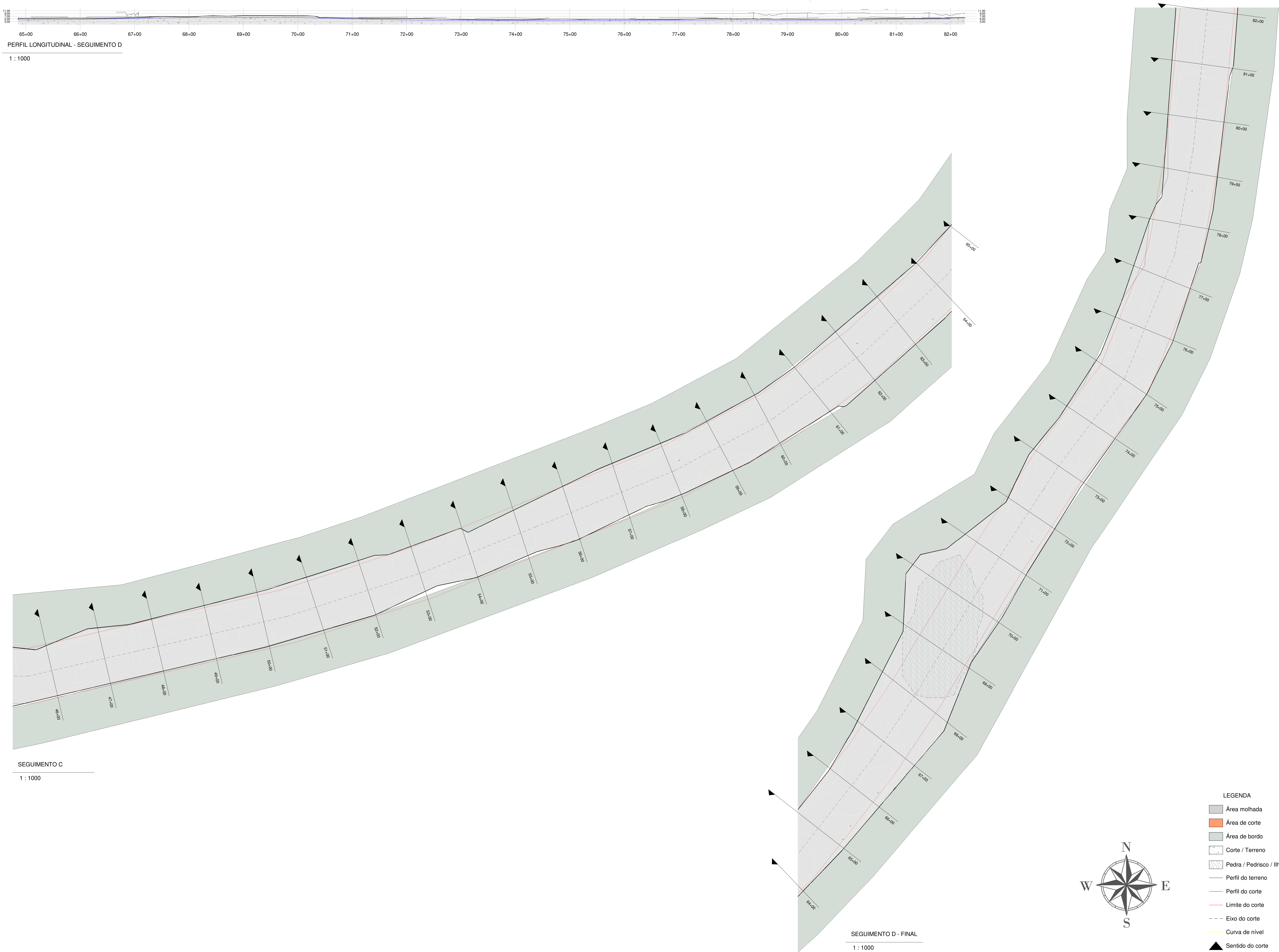
PERFIL LONGITUDINAL - SEGUIMENTO C

1 : 1000



PERFIL LONGITUDINAL - SEGUIMENTO D

1 : 1000




SEGUIMENTO C

1 : 1000

SEGUIMENTO D - FINAL

1 : 1000


- LEGENDA
- Área molhada
  - Área de corte
  - Área de bordo
  - Corte / Terreno
  - Pedra / Pedrisco / Ilha
  - Perfil do terreno
  - Perfil do corte
  - Limite do corte
  - Eixo do corte
  - Curva de nível
  - Sentido do corte




Anotação:

Parcear:


CONTROLE DE REVISÕES					
CÓD. REV.	DATA	ASSUNTO	RESPONSÁVEL	STATUS	VISTO



ESTADO DE SANTA CATARINA  
PREFEITURA MUNICIPAL DE ERMO



Responsável Técnico:		ALÂ RICARDO CORREIA		CREA/SC:	170.700-3
Requerente:		MUNICÍPIO DE ERMO - SC		CNPJ:	82.924.390/0001-50
Nome Fantasia:		MUNICÍPIO DE ERMO		Atividade Principal:	ADMINISTRAÇÃO MUNICIPAL
Endereço da Correspondência:		RODOVIA SC-448 - KM 06		Bairro:	CENTRO
Município:		ERMO		CEP:	88.935-000
Email:		GABINETE@ERMO.SC.GOV.BR		Contrato nº:	xxxx
Endereço da Obra:		RIO ITUPAVA		Número:	-
Bairro:	CENTRO	Município:	ERMO	Estado:	SANTA CATARINA
Est. Inicial:	Est. Final:	Trecho:	PERÍMETRO URBANO	CEP:	88.935-000
Título do Projeto:				Folha:	
PROJETO DE DESASSOREAMENTO				02/04	
Planta Baixa / Perfil Longitudinal	Desenho:	Eng. Viniúis	Topografia:	GK Topografia	Data:
Escala:	INDICADA	Arquivo:	METAM.ERMO.RIOITUPAVA.DES.DWG.02/12/2025		
Contratante:			Responsável Técnico:		
PREFEITURA MUNICIPAL DE ERMO/SC CNPJ: 82.924.390/0001-50			ALÂ RICARDO CORREIA CREA/SC: 170.700-3		



É proibida a reprodução total ou parcial, por qualquer meio ou processo, sem a prévia autorização do autor, inclusive quando as características gráficas são utilizadas de acordo com a Lei nº 5.618/06 (Lei dos Direitos Autorais). A violação de direitos autorais constitui crime (Código Penal art. 184 e Parágrafo), e Lei nº 6.395, de 17/12/1980, sujeitando-se à busca e apreensão e indenizações diversas. 2025 - Todos os direitos reservados à METAM CONSULTORIA E ASSESSORIA LTDA.